

ÚPN OBCE HÁJSKE ZMENY A DOPLNKY č.1

ARCHITEKTONICKÝ ATELIER

Neutral

0037202

0037202

0039002

NOVÝ MAJER

DESTA III. TR. III/1653

21ZaD1
6 288 m2



③ 0037202

0039002

0039202 (3)

② 0039002









































0038202

0037202

0039002




②
0002005

0038202

| LEGENDA ZADŮ UPN OBCE HLÁŠKE | | |
|---|---|------------------------------------|
| STAV | VARH | |
|  |  | HRANICA ROZDÍLOVÉ LOKALITY |
|  |  | OZNAČENÍ ROZDÍLOVÉ LOKALITY |
|  |  | HRANICA ZASTAVĚNÉHO ÚZEMÍ OBCE |
|  |  | OZNAČENÍ ÚZEMNÍ PŘETVOŘENÉHO ČÁSTI |
|  |  | HRANICA ÚZEMNÍ PŘETVOŘENÉHO ČÁSTI |
|  |  | STŘEDNÍ ČARA |
|  |  | HLAVNÍ PRŮTOČNÝ ÚB |
|  |  | MÍSTNÍ KOMUNIKACE PŘEVENĚ |
|  |  | ROZDÍ |
|  |  | PESÍ CHOVNIK |
|  |  | SPRÁVNÍ ÚZEMÍ |
|  |  | ZASTAVĚNÉ ÚZEMÍ |
|  |  | VOJTOVNÉ ROZDÍLOVÉ LOKALITY |
|  |  | VOJTOVNÉ ROZDÍLOVÉ LOKALITY |
|  |  | OZNAČENÍ ROZDÍLOVÉ LOKALITY |
|  |  | HRANICA BPEI |
|  |  | SKUPINA BPEI |
|  |  | KOD BPEI |
|  |  | ZÁKONNÁ OCHRANA PODLA PŘÍLOHY 62 |
|  |  | KRÁJŠPŘÍLOHY 62: 80001 |

| ozn. | vybera | hlavna funkcia v zmluve | naprogramov. hlav. funkcia v zmluve doplnku č. 1 | účel naprogramov.č. doplnkov |
|----------|--------|--|--|---|
| lokalita | v ha | platený úrok | zmluv. doplnku č. 1 | |
| 19 zad1 | 0,6165 | placba o objekte s funkciou byvania - býv. rešerčenie a agosturistiky, zelený záhrad | placba o objekte s funkciou byvania - býv. rešerčenie, agosturistiky miestna komunikácia | zmen funkčného využitia územia zmen organizácie územia |
| 20 zad1 | 1,4892 | orná pôda, zelený záhrad | placba o objekte s funkciou byvania - býv. miestna komunikácia | zmen funkčného využitia územia zmen organizácie územia |
| 21 zad1 | 0,6238 | zelený záhrad | placba o objekte s funkciou byvania - býv. rodopne | zmen funkčného využitia územia |

| | |
|---|------------------------------|
| OBJEDNATEL: OBEČ HÁJSKÉ OKRES SÁLA | MĚRKA: 1:2000 |
| SPRACOVATEL: NEUTRÁ-ARCHITEKTURICKÝ / ATÉLIER FÁRSKÁ 1 940 01 NITRA, TEL. / FAX: 0376573661 | FORMÁT: 6 A4 |
| ZDOP. PROJEKTANT: ING. ARCH. PETER WIDIA | PROJEKTANT: ING. LUDĽA GERÁŤ |
| | DÁTUM: 05 / 2020 |

10b

MAZOV VYKRESIL:

VÝKRES PERSPEKTÍVNEHO POUŽITIA POLOHOSPODARSKÝCH A LESNÝCH POZEMKOV NA NEPOLNOHOSPODARSKÉ ÚCELY - MŤADY HÁJ