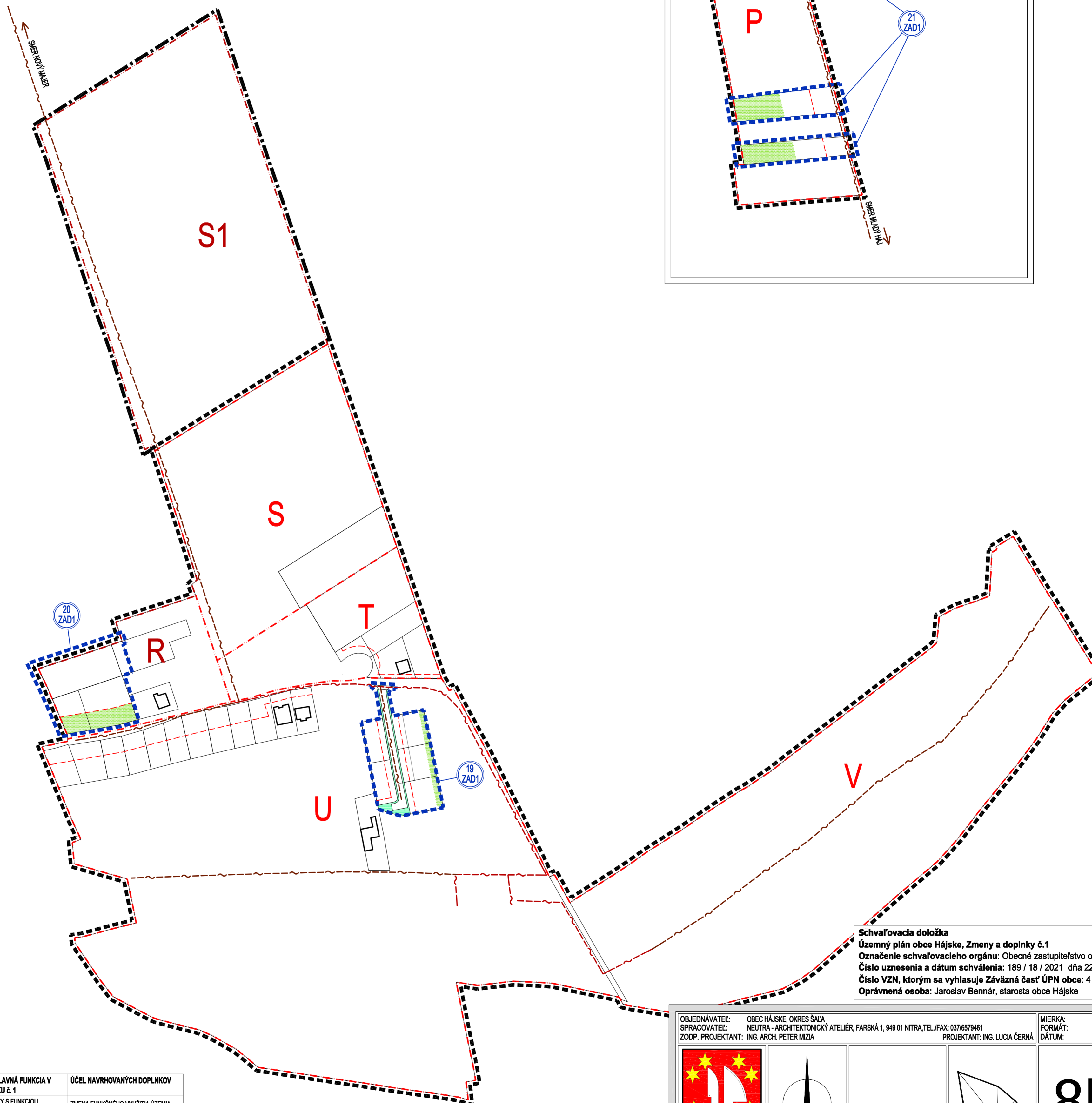
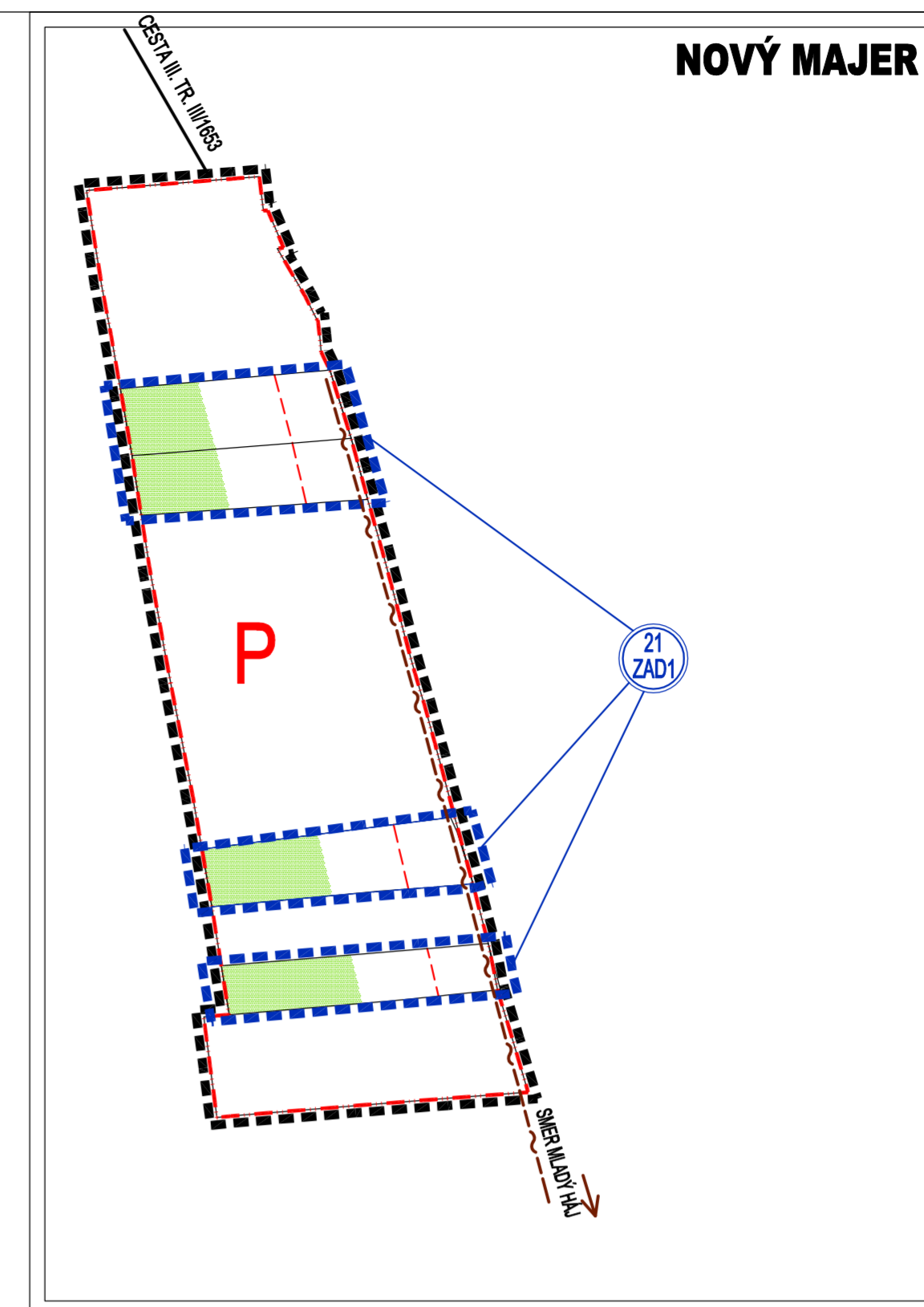


ČEŠTINA TR 11/05/20

ÚPN OBCE HÁJSKE ZMENY A DOPLNKY č.1

ARCHITEKTONICKÝ ATELIÉR

neutra




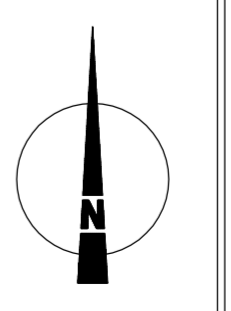
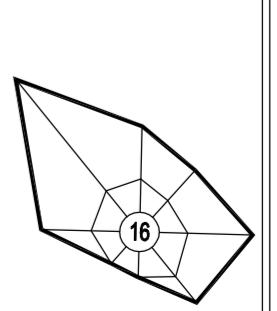
LEGENDA ZaD1 ÚPN OBCE HÁJSKE

STAV	NÁVRH	OPIS
[Solid line]	[Dashed line]	HRANICA ROZVOJOVEJ LOKALITY
[Dotted line]	[Circle with '19 ZAD1']	OZNAČENIE ROZVOJOVEJ LOKALITY
[Dashed line]	[Dashed line]	HRANICA ZASTAVANÉHO ÚZEMIA OBCE
[Dashed line]	[Dashed line]	OZNAČENIE ÚZEMNO- PRIESTOROVÉHO CELKU
[Dashed line]	[Dashed line]	HRANICA ÚZEMNO- PRIESTOROVÉHO CELKU
[Dashed line]	[Dashed line]	STAVEBNÁ ČARA
[Dashed line]	[Dashed line]	MIESTNY KÁBEL METALICKÝ
[Green area]	[Green area]	SÚKROMNÁ ZELENĚ (ZÁHRADY, SADY)
[Green area]	[Green area]	SPRIEVODNÁ ZELENĚ

Schvaľovacia doložka
 Územný plán obce Hájske, Zmeny a doplnky č.1
 Označenie schvaľovacieho orgánu: Obecné zastupiteľstvo obce Hájske
 Číslo uznesenia a dátum schválenia: 189 / 18 / 2021 dňa 22.07.2021
 Číslo VZN, ktorým sa vyhlasuje Závazná časť ÚPN obce: 4 / 2021
 Oprávnená osoba: Jaroslav Bennár, starosta obce Hájske

OZN. LOKALITY	VÝMERA V ha	HLAVNÁ FUNKCIA V ZMYSLE PLATNÉHO ÚPD	NAVROVANÁ HLAVNÁ FUNKCIA V ZMYSLE DOPLNKU č. 1	ÚČEL NAVROVANÝCH DOPLNKOV
19 ZaD1	0,4558	PLOCHY A OBJEKTY S FUNKCIOU BÝVANIA - IBV, REKREÁCIE A AGROTURISTIKY, ZELENĚ ZÁHRAD	PLOCHY A OBJEKTY S FUNKCIOU BÝVANIA - IBV A REKREÁCIE, AGROTURISTIKY, MIESTNA KOMUNIKÁCIA	ZMENA FUNKČNÉHO VYUŽITIA ÚZEMIA ZMENA ORGANIZÁCIE ÚZEMIA
20 ZaD1	0,4112	ZELENĚ ZÁHRAD	PLOCHY A OBJEKTY S FUNKCIOU BÝVANIA - IBV	ZMENA FUNKČNÉHO VYUŽITIA ÚZEMIA
21 ZaD1	0,6288	ZELENĚ ZÁHRAD	PLOCHY A OBJEKTY S FUNKCIOU BÝVANIA - IBV V ROZPTYLE	ZMENA FUNKČNÉHO VYUŽITIA ÚZEMIA

OBJEDNÁVATEL: OBEC HÁJSKE, OKRES ŠAĽA	MIERKA: 1:2000
SPRACOVATEL: NEUTRA - ARCHITEKTONICKÝ ATELIÉR, FARSKÁ 1, 949 01 NITRA, TEL./FAX: 037/6579481	FORMÁT: 6 A4
ZODP. PROJEKTANT: ING. ARCH. PETER MIZIA	DÁTUM: 07 / 2021
PROJEKTANT: ING. LUCIA ČERNÁ	

8b

NÁZOV VÝKRESU: VÝKRES VEREJNÉHO TECHNICKÉHO VYBAVENIA - ELEKTRIFIKÁCIA, PLYNOFIKÁCIA, TELEKOMUNIKÁCIE - MLADÝ HÁJ