

ÚPN OBCE HÁJSKE
ZMENY A DOPLNKY č.1

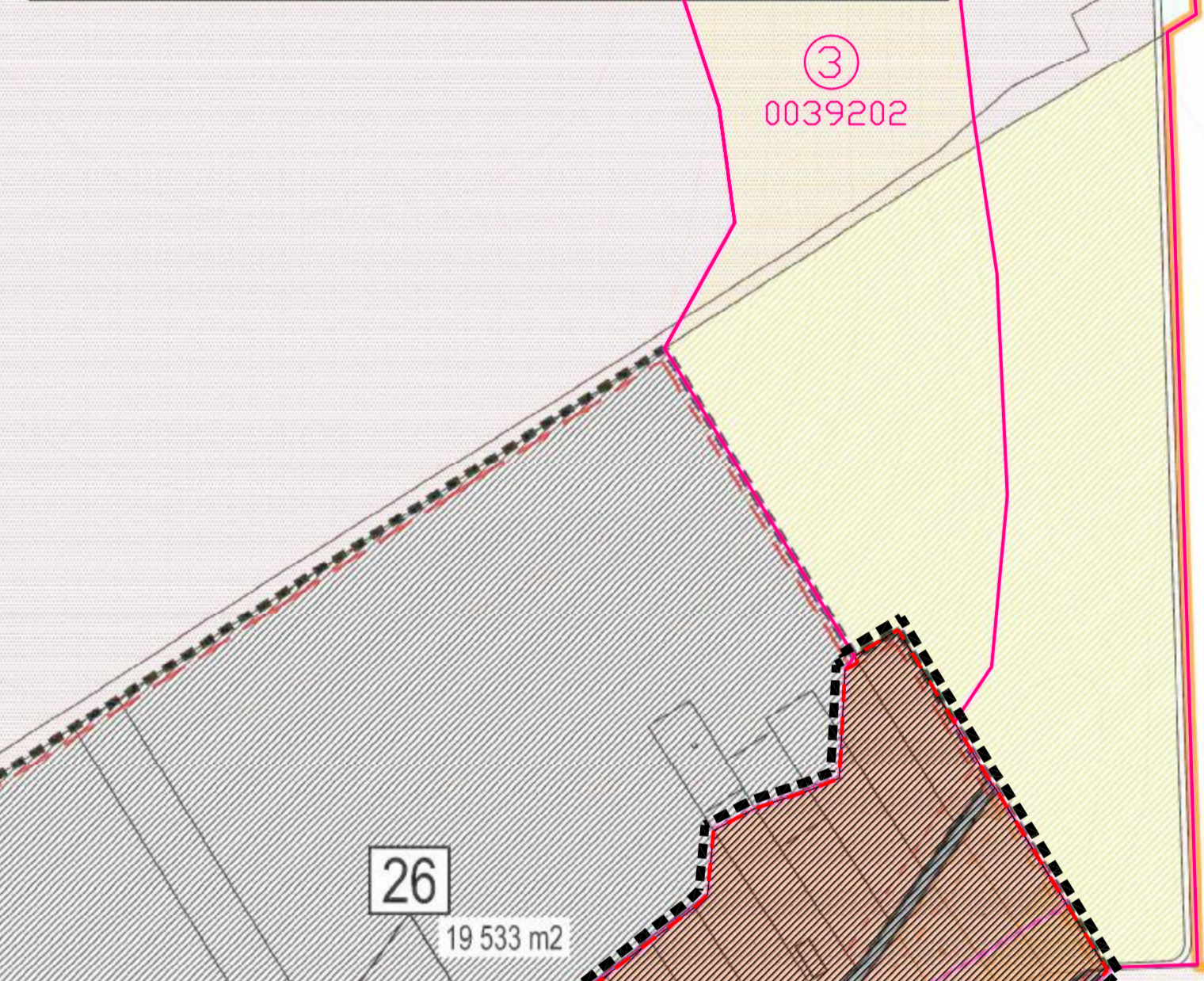
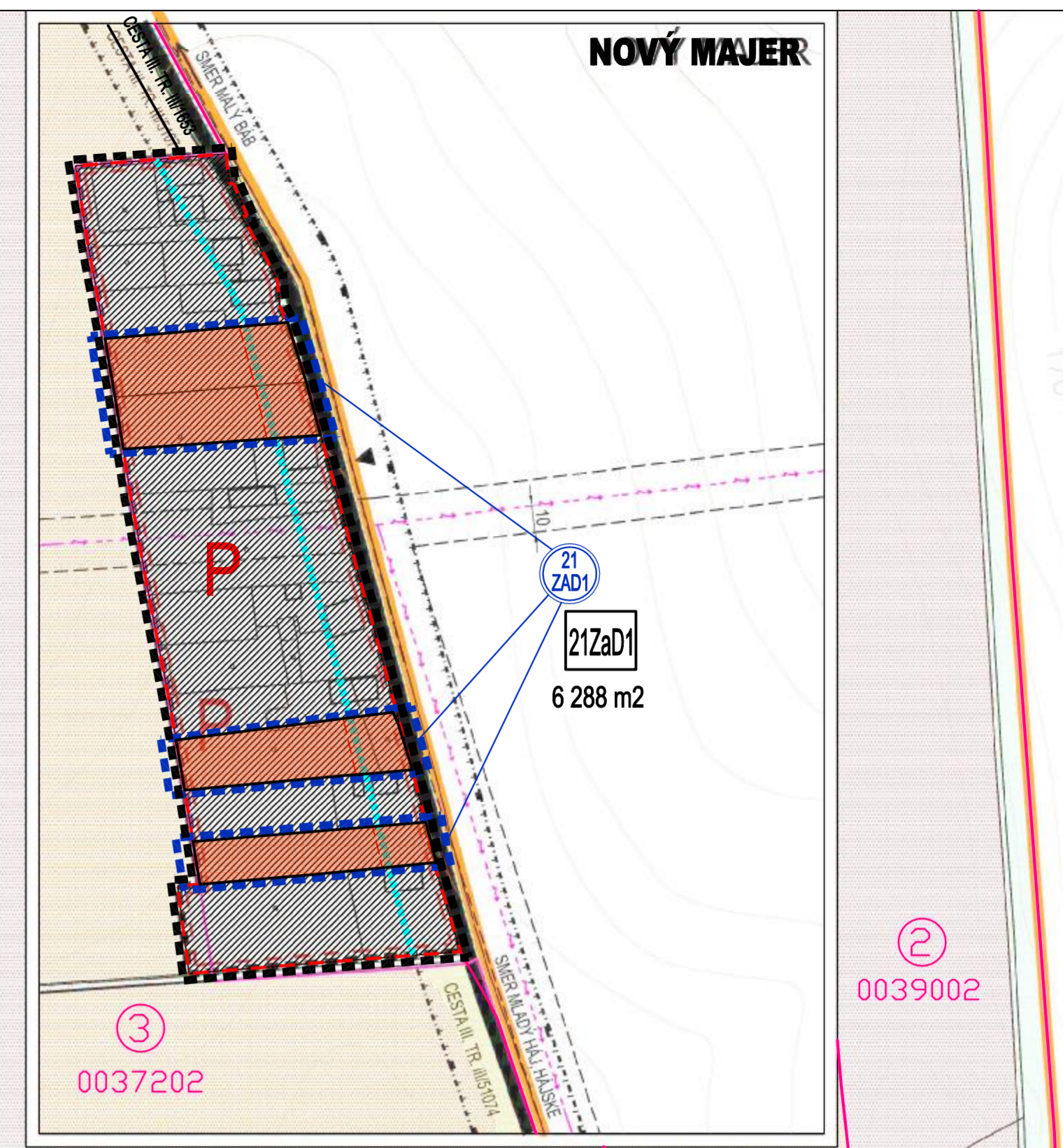
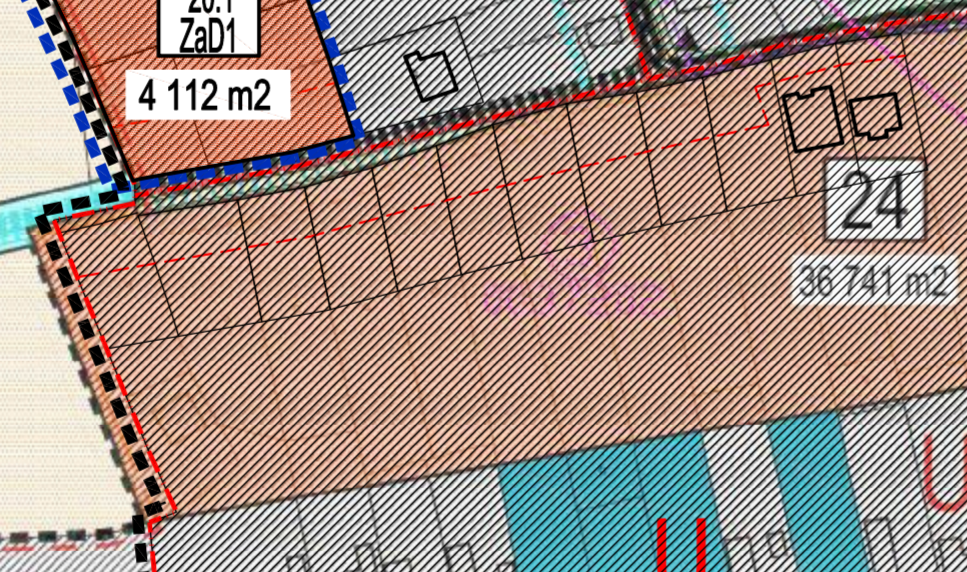
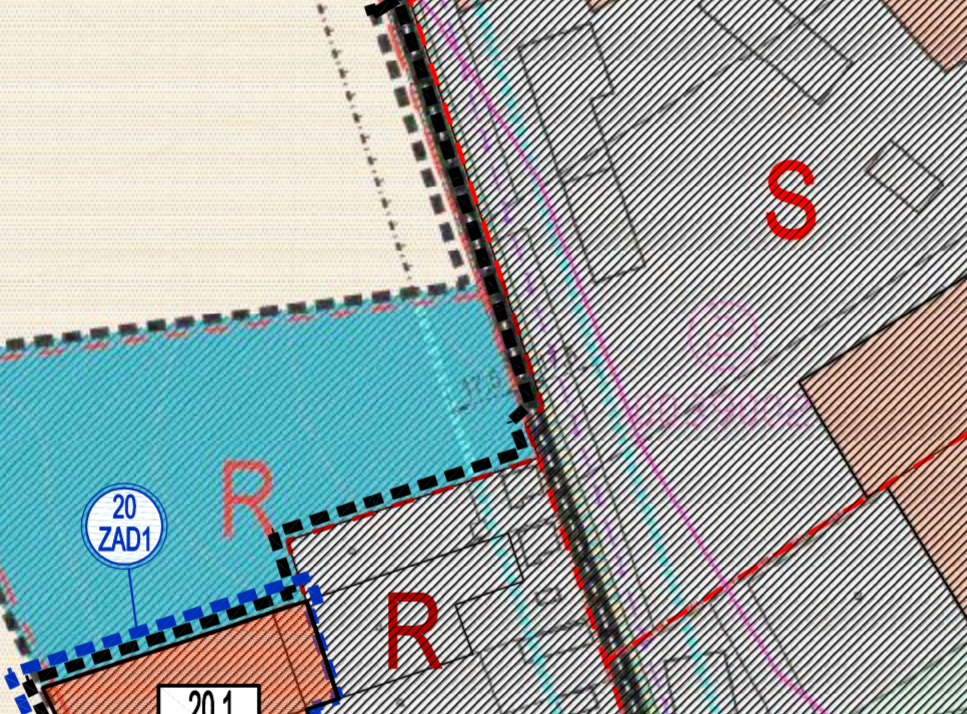
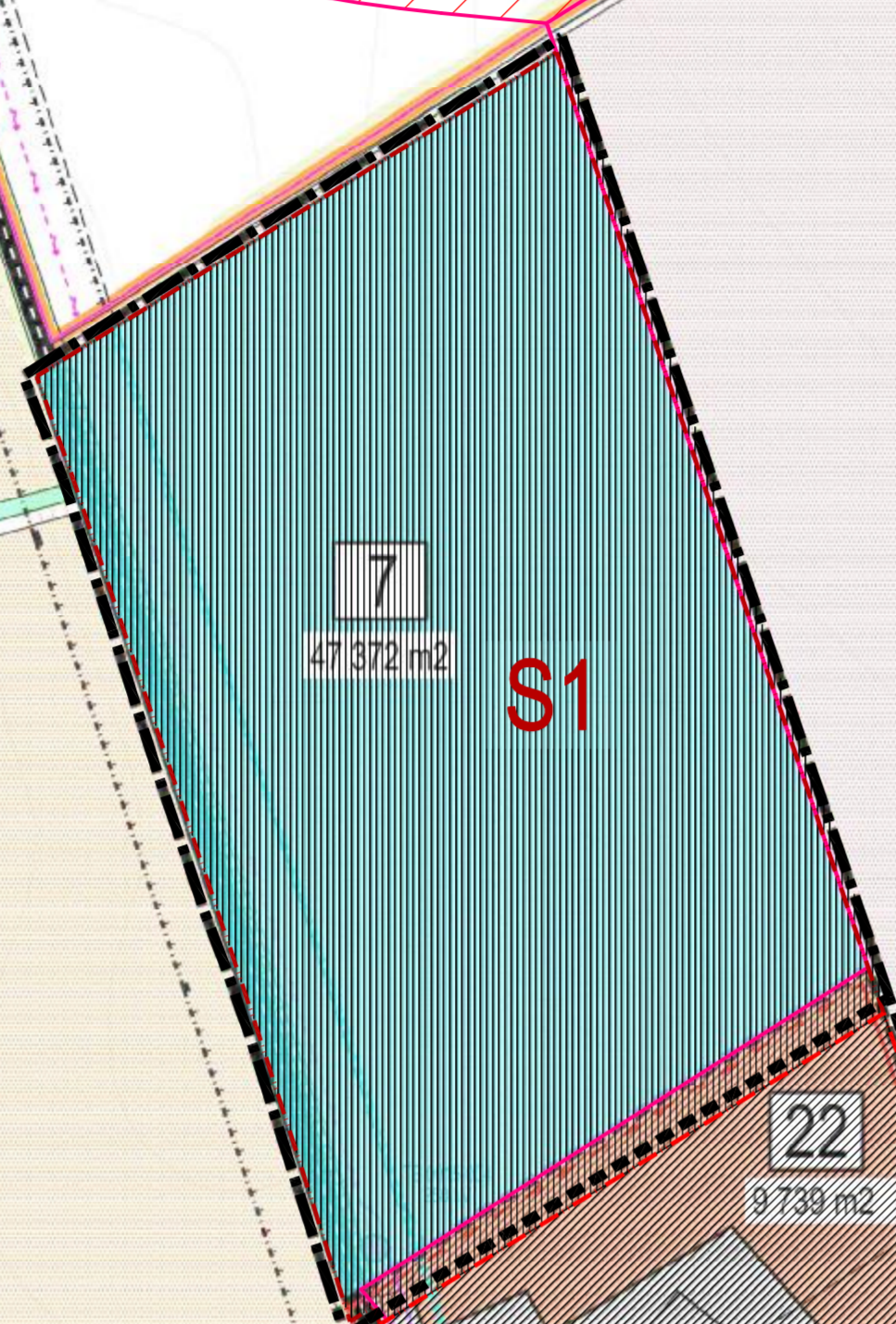
ARCHITEKTONICKÝ ATELIER
neutra

③
0037202

③
0037202

LEGENDA

STAV	NÁVRH	VÝHLAD	HRANICA KATASTRÁLNEHO ÚZEMIA OBCE
			HRANICA KATASTRÁLNEHO ÚZEMIA OBCE
			HRANICA ZASTAVANÉHO ÚZEMIA OBCE
			ZASTAVANÉ ÚZEMIE
			HRANICA ROZVOJOVEJ LOKALITY
			OZNAČENIE ROZVOJOVEJ LOKALITY
			HRANICA ZASTAVANÉHO ÚZEMIA OBCE
			OZNAČENIE ÚZEMIA - PRIESTOROVÉHO CELKU
			HRANICA ÚZEMIA - PRIESTOROVÉHO CELKU
			STAVEBNÁ ČIARA
			HLKOVÉ PÁSMO 60 OB
			CESTY III. TRIEDY
			MIESTNE KOMUNIKÁCIE SPEVNEŇE
			SPRIEVODNÁ ZELEN: VŠETKÝCH DRUHOV
			ZASTAVANÉ ÚZEMIE SMO VODNÉHO TOKU
			VNÚTORNÉ ROZVOJOVÉ LOKALITY
			OZNAČENIE ROZVOJOVEJ LOKALITY
			HRANICA BPEJ: KOMUNIKÁCIE NESPEVNEŇE
			SKUPINA BPEJ: KOMUNIKÁCIE SPEVNEŇE
			KÓD BPEJ: KOMUNIKÁCIE NESPEVNEŇE
			ZÁKONOM CHRÁNENÁ PÓDA PODĽA PRÍLOHY č.2 K NARIADENIU VLÁDY č. 58/2013
			RIGOLY
			PLOCHY STATICKEJ AUTOMOBILOVEJ DOPRAVY
			22 kV VZDUŠNÉ ELEKTRICKÉ VEDENIE
			22 kV KÁBLOVÉ ELEKTRICKÉ VEDENIE
			TRAFOSTANICA STŮŽAROVÁ
			AUTOBUSOVÉ ZASTÁVKY
			IBV V ROZPTYLE (1 RD)
			MOST, LÁVKA
			SPRIEVODNÁ ZELEN
			NELESNÁ DREVINÁ VEGETÁCIA
			LŮKY, PASIENKY
			VODNÝ TOK
			ORNÁ PÓDA CHRÁNENÁ ZÁKONOMI SKUPINA 2
			ORNÁ PÓDA CHRÁNENÁ ZÁKONOMI SKUPINA 3
			ORNÁ PÓDA NECHRÁNENÁ ZÁKONOMI SKUPINA 5
			HRANICA BPEJ
			SKUPINA BPEJ
			KÓD BPEJ



Schvaľovacia doložka
Územný plán obce Hájske, Zmeny a doplnky č.1
Označenie schvaľovacieho orgánu: Obecné zastupiteľstvo obce Hájske
Číslo uznesenia a dátum schválenia: 189 / 18 / 2021 dňa 22.07.2021
Číslo VZN, ktorým sa vyhlasuje Závazná časť ÚPN obce: 4 / 2021
Oprávnená osoba: Jaroslav Benár, starosta obce Hájske

OZN. LOKALITY	VÝMERA V ha	HLAVNÁ FUNKCIA V ZMYSLE PLATNÉHO ÚPD	NAVROVANÁ HLAVNÁ FUNKCIA V ZMYSLE DOPLNKU č. 1	ÚČEL NAVROVANÝCH DOPLNKOV
19 ZaD1	0,4558	PLOCHY A OBJEKTY S FUNKCIOU BÝVANIA - IBV, REKREÁCIE A AGROTURISTIKY, ZELEN ZÁHRAD	PLOCHY A OBJEKTY S FUNKCIOU BÝVANIA - IBV A REKREÁCIE, AGROTURISTIKY, MIESTNA KOMUNIKÁCIA	ZMENA FUNKČNÉHO VYUŽITIA ÚZEMIA ZMENA ORGANIZÁCIE ÚZEMIA
20 ZaD1	0,4112	ZELEN ZÁHRAD	PLOCHY A OBJEKTY S FUNKCIOU BÝVANIA - IBV	ZMENA FUNKČNÉHO VYUŽITIA ÚZEMIA
21 ZaD1	0,6288	ZELEN ZÁHRAD	PLOCHY A OBJEKTY S FUNKCIOU BÝVANIA - IBV V ROZPTYLE	ZMENA FUNKČNÉHO VYUŽITIA ÚZEMIA

OBJEDNÁVATEL: OBEC HÁJSKE, OKRES ŠÁLA
SPRACOVATEL: NEUTRA - ARCHITEKTONICKÝ ATELIER, FARSKÁ 1, 949 01 NITRA, TEL./FAX: 037/6579461
ZODP. PROJEKTANT: ING. ARCH. PETER MZIA
PROJEKTANT: ING. LUCIA ČERNÁ

MIERKA: 1:2000
FORMÁT: 6 A4
DÁTUM: 07 / 2021

10b

NÁZOV VÝKRESU: VÝKRES PERSPEKTÍVNEHO POUŽITIA POĽNOHOSPODÁRSKÝCH A LESNÝCH POZEMKOV NA NEPOĽNOHOSPODÁRSKE ÚČELY - MLADÝ HAJ